

ETAT DES RISQUES ET POLLUTIONS

138 RUE DE LA GIBAUDERIE 86000 POITIERS

Adresse: 138 Rue de la Gibauderie 86000

POITIERS

Coordonnées GPS: 46.562793, 0.371556

Cadastre: DS 196

Commune: POITIERS

Code Insee: 86194

Reference d'édition: 1209942

Date d'édition: 21/12/2020

Vendeur-Bailleur:

vivaprom

Acquéreur-locataire:



PEB : NON

Radon : NIVEAU 1

1 BASIAS, 0 BASOL, 0 ICPE

SEISME : NIVEAU 3

PLAN DE PREVENTION DES RISQUES

Type	Exposition	Plan de prevention		
Informatif PEB	NON	Le bien n'est pas situé dans un zonage réglementaire du plan d'exposition au bruit		
PPR Naturel SEISME	OUI	Zonage réglementaire sur la sismicité : Niveau 3		
PPR Naturel RADON	OUI	Commune à potentiel radon de niveau 1		
Informatif Sols Argileux	OUI	Niveau de risque : Fort Une étude géotechnique est obligatoire sur cette parcelle en cas de construction ou modification du Bati. (Loi ELAN, Article 68)		
PPR Naturels Inondation	NON	Inondation ✓ Vallée du Clain	Approuvé	19/12/2003
		Inondation ✓ Vallée du Clain	Approuvé	01/09/2015
		Inondation Par une crue à débordement lent de cours d'eau ✓ Vallée du Clain	Approuvé	01/09/2015
PPR Naturels Mouvement de terrain	NON	Mouvement de terrain ✓ Vallée du Clain	Approuvé	19/12/2003
		Mouvement de terrain Affaissements et effondrements (cavités souterraines) ✓ Vallée du Clain	Approuvé	22/01/2018
		Mouvement de terrain Eboulement, chutes de pierres et de blocs ✓ Vallée du Clain	Approuvé	22/01/2018
		Mouvement de terrain Glissement de terrain ✓ Vallée du Clain	Approuvé	22/01/2018
PPR Miniers	NON	La commune ne dispose d'aucun plan de prevention des risques Miniers		
PPR Technologiques	NON	La commune ne dispose d'aucun plan de prevention des risques Technologiques		

DOCUMENTS RÉGLEMENTAIRES ET REFERENCES

[http://www.info-risques.com/short/ KFRZK](http://www.info-risques.com/short/KFRZK)

En cliquant sur le lien suivant ci-dessus vous trouverez toutes les informations préfectorales et les documents de références et les annexes qui ont permis la réalisation de ce document.

Cet état est établi sur la base des informations mises à disposition par arrêté préfectoral

N°	2018-DDT-21	du	22/01/2018	Mis à jour le	
2. Adresse	138 Rue de la Gibauderie	code postal ou Insee	86000	commune	POITIERS

Situation de l'immeuble au regard d'un plan de prévention des risques naturels (PPRN)

> L'immeuble est situé dans le périmètre d'un PPR N

prescrit	anticipé	approuvé	date	Oui	Non	X
----------	----------	----------	------	-----	-----	---

Si oui, les risques naturels pris en considération sont liés à :

inondation	crue torrentielle	remontée de nappe	avalanches
cyclone	mouvements de terrain	sécheresse géotechnique	feux de forêt
séisme	volcan	autres	

extraits des documents de référence joints au présent état et permettant la localisation de l'immeuble au regard des risques pris en compte

> L'immeuble est concerné par des prescriptions de travaux dans le règlement du PPRN

Oui	Non
-----	-----

Si oui, les travaux prescrits ont été réalisés

Oui	Non
-----	-----

Situation de l'immeuble au regard d'un plan de prévention des risques miniers (PPRM)

> L'immeuble est situé dans le périmètre d'un PPR M

prescrit	anticipé	approuvé	date	Oui	Non	X
----------	----------	----------	------	-----	-----	---

Si oui, les risques naturels pris en considération sont liés à :

mouvements de terrain	autres
-----------------------	--------

extraits des documents de référence joints au présent état et permettant la localisation de l'immeuble au regard des risques pris en compte

> L'immeuble est concerné par des prescriptions de travaux dans le règlement du PPRM

Oui	Non
-----	-----

Si oui, les travaux prescrits ont été réalisés

Oui	Non
-----	-----

Situation de l'immeuble au regard d'un plan de prévention des risques technologiques (PPRT)

> L'immeuble est situé dans le périmètre d'un PPR T prescrit et non encore approuvé

Oui	Non	X
-----	-----	---

Si oui, les risques technologiques pris en considération dans l'arrêté de prescription sont liés à :

effet toxique	effet thermique	effet de surpression
---------------	-----------------	----------------------

> L'immeuble est situé dans le périmètre d'un PPR T approuvé

Oui	Non	X
-----	-----	---

Extraits des documents de référence permettant la localisation de l'immeuble au regard des risques pris en compte :

> L'immeuble est situé en secteur d'expropriation ou de délaissement

Oui	Non
-----	-----

L'immeuble est situé en zone de prescription

Oui	Non
-----	-----

Si la transaction concerne un logement, les travaux prescrits ont été réalisés

Oui	Non
-----	-----

Si la transaction ne concerne pas un logement, l'information sur le type de risques auxquels l'immeuble est exposé ainsi que leur gravité, probabilité et cinétique, est jointe à l'acte de vente ou au contrat de location

Oui	Non
-----	-----

Situation de l'immeuble au regard du zonage sismique réglementaire

L'immeuble se situe dans une commune de sismicité classée en

zone 1	zone 2	zone 3	zone 4	zone 5
très faible	faible	modérée	moyenne	forte
		X		

Information relative à la pollution de sols

> Le terrain est situé en secteur d'information sur les sols (SIS)

Oui	Non	X
-----	-----	---

Situation de l'immeuble au regard du zonage réglementaire à potentiel radon

> L'immeuble se situe dans une commune à potentiel radon de niveau 3

Oui	Non	X
-----	-----	---

Situation de l'immeuble au regard d'un plan d'exposition au bruit (PEB)

> L'immeuble est situé dans le périmètre d'un PEB:

Oui	Non	X
-----	-----	---

Si oui, les nuisances sonores s'élèvent aux niveau:

zone D	zone C	zone B	zone A
faible	modérée	forte	très forte

Information relative aux sinistres indemnisés par l'assurance suite à une catastrophe N/M/T*

* catastrophe naturelle minière ou technologique

> L'information est mentionnée dans l'acte de vente

Oui	Non
-----	-----

vendeur / bailleur	date / lieu	acquéreur / locataire
vivaprom	21/12/2020 / POITIERS	

CARTOGRAPHIE DES INONDATIONS



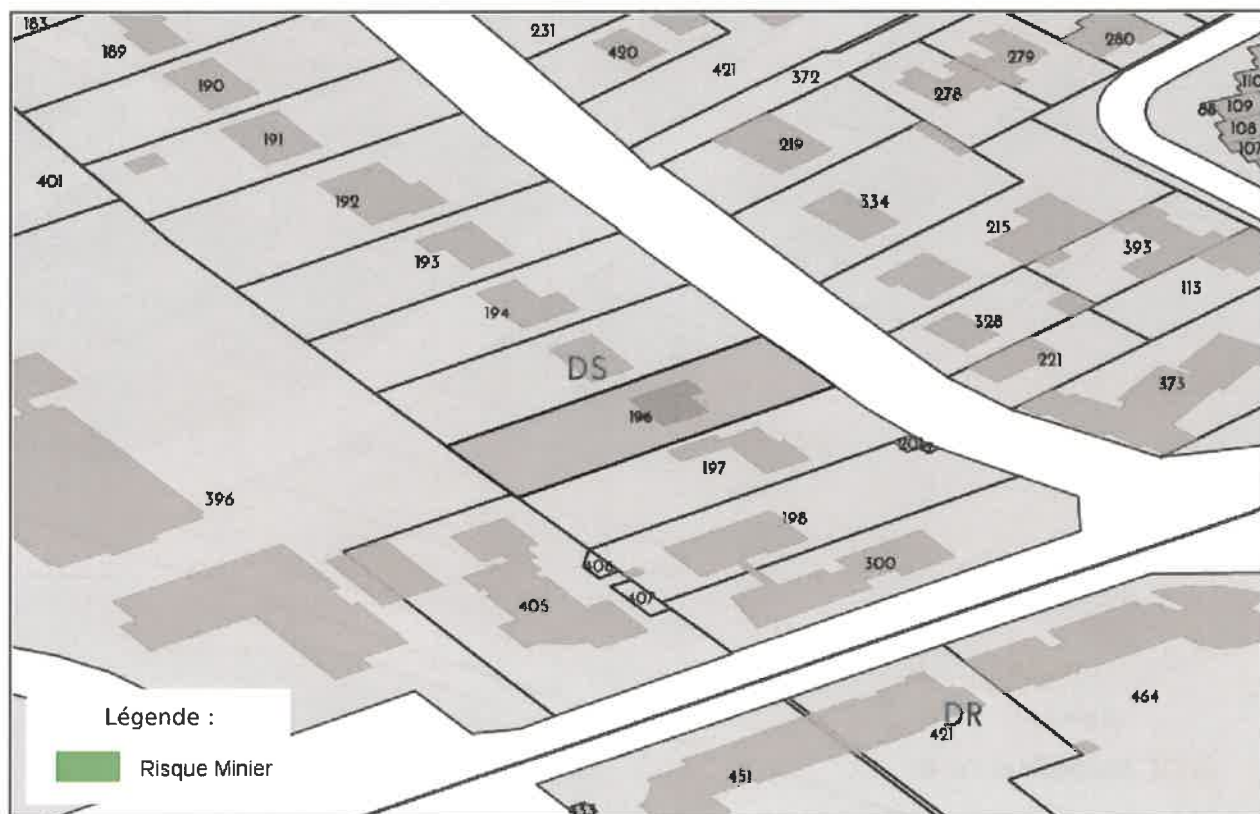
CARTOGRAPHIE DES MOUVEMENTS DE TERRAINS



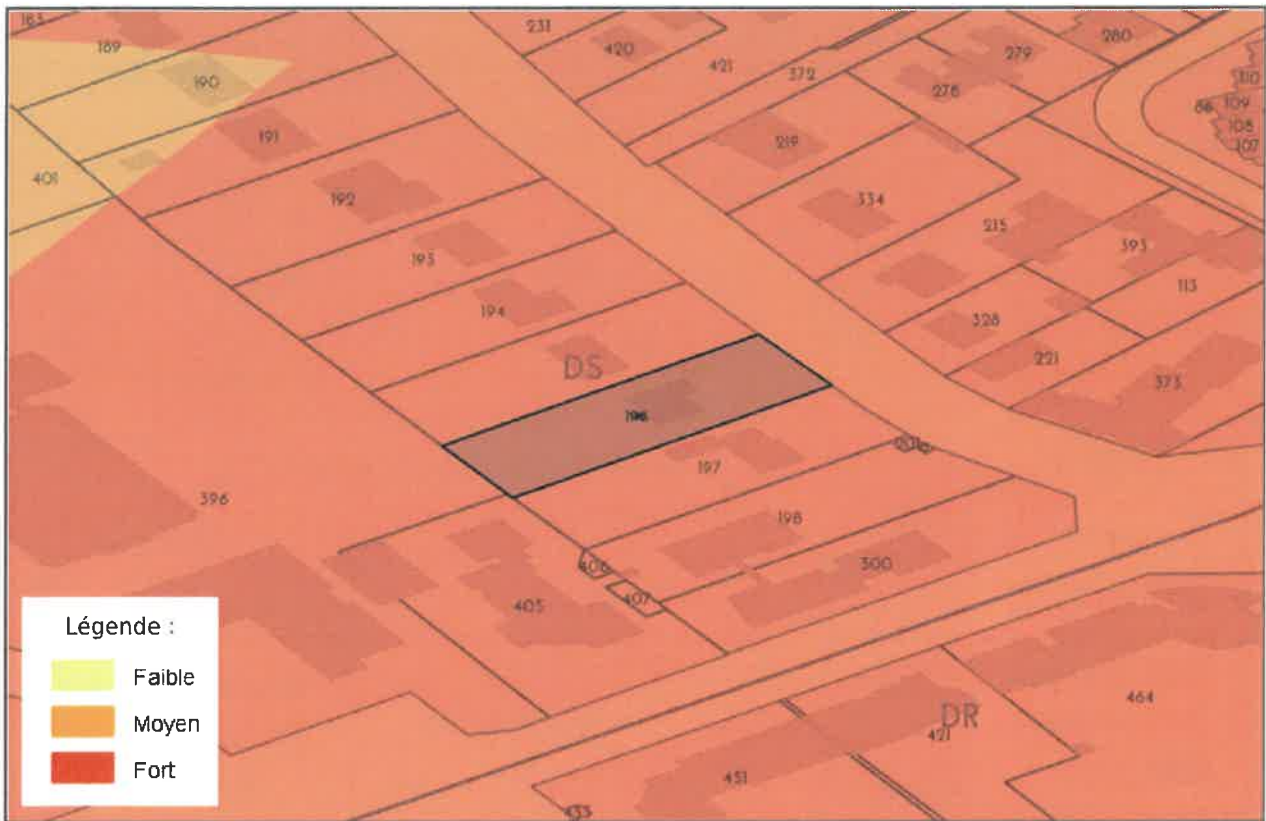
CARTOGRAPHIE DES MOUVEMENTS DE TERRAINS (CARRIÈRE)



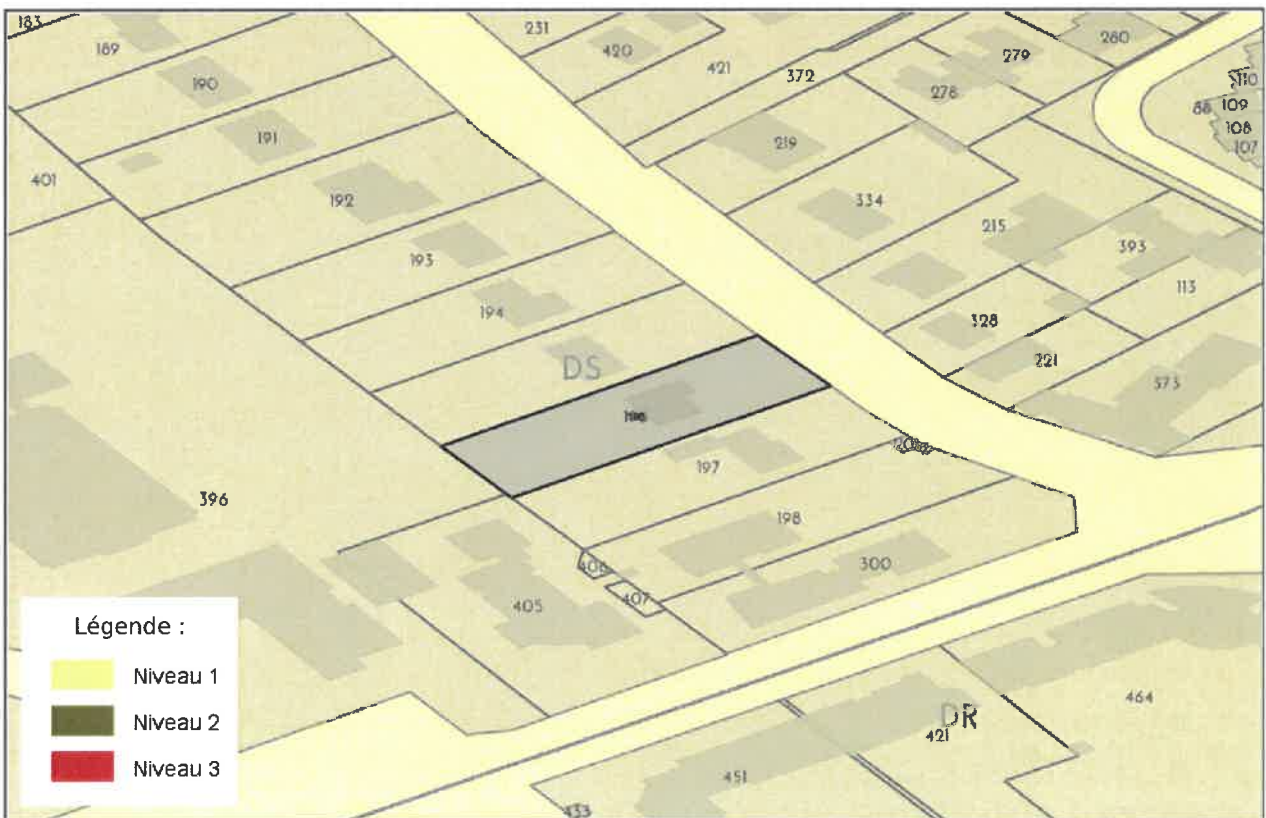
CARTOGRAPHIE DES MOUVEMENTS DE TERRAINS (MINES)



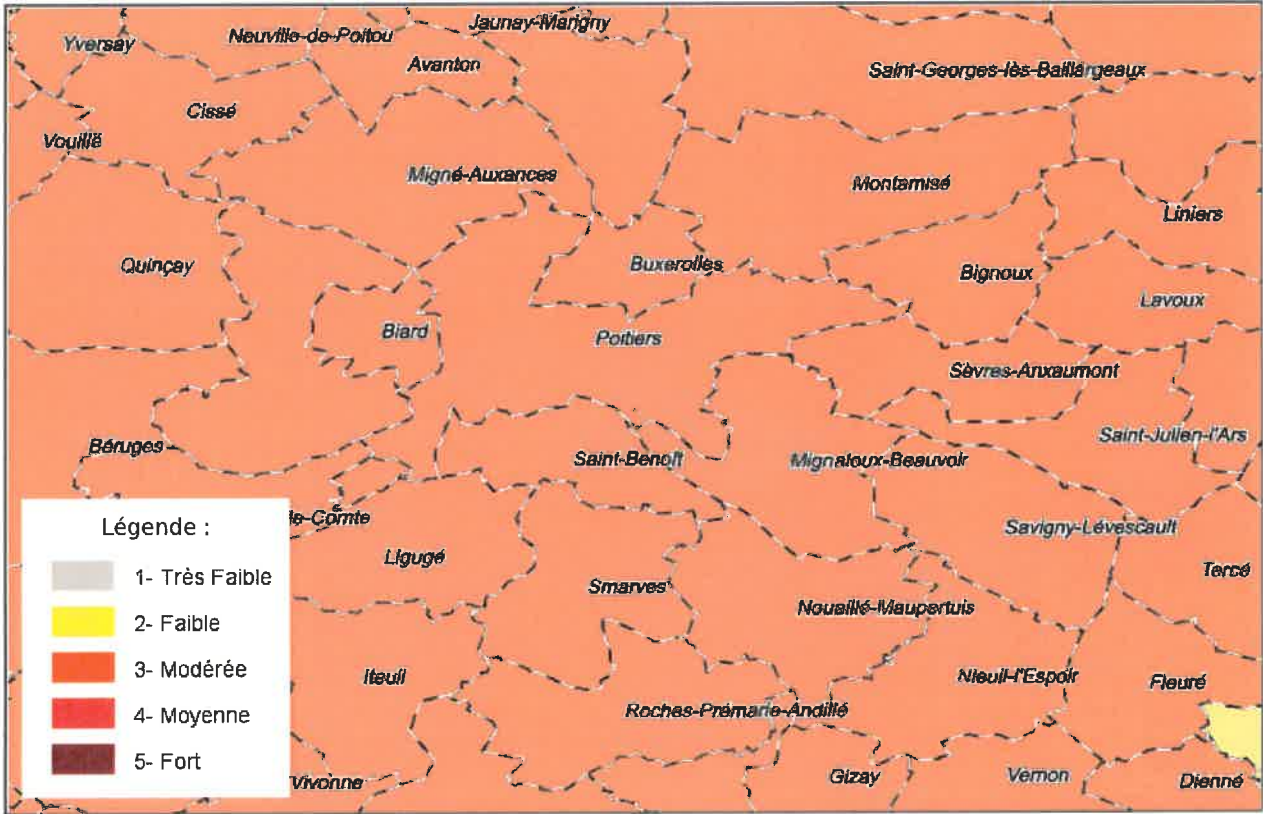
CARTOGRAPHIE DES MOUVEMENTS DE TERRAINS (ARGILES)



RADON



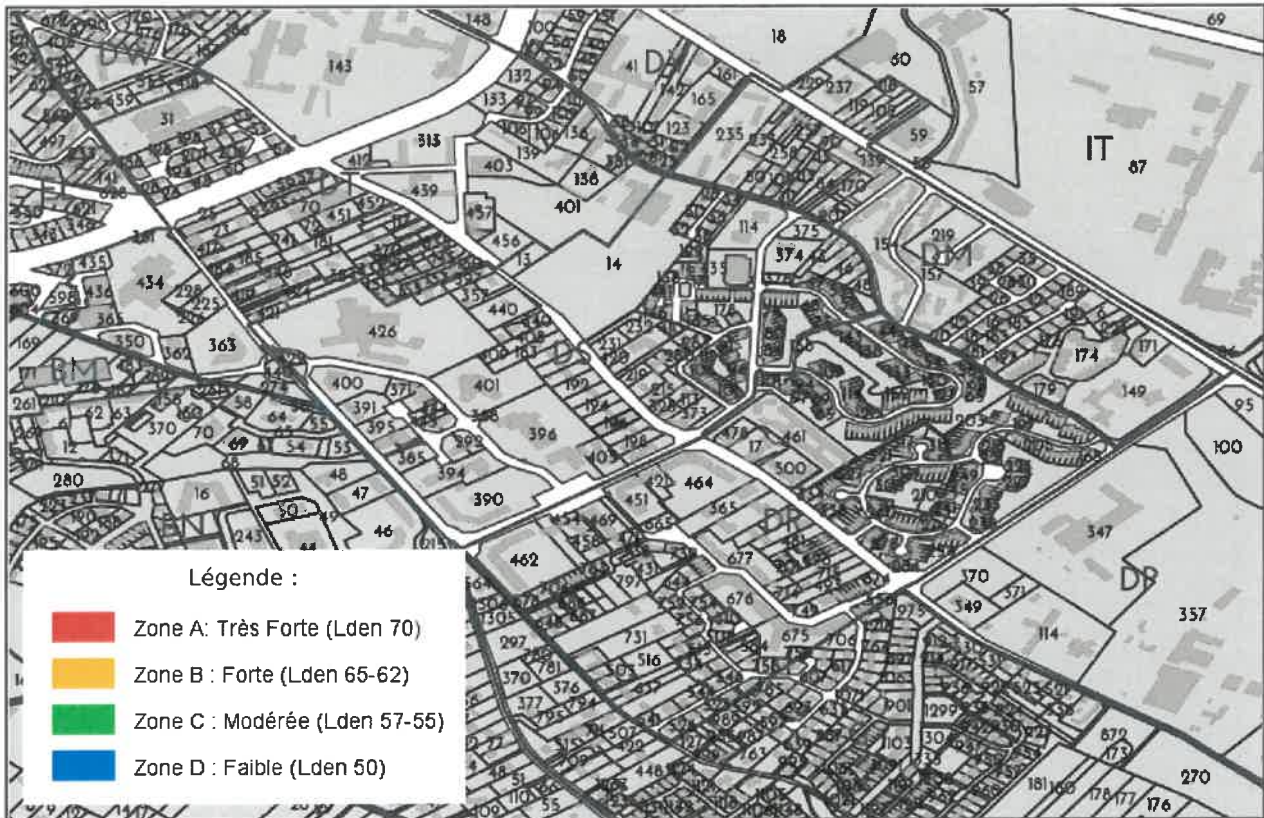
CARTOGRAPHIE DES ZONES SISMIQUES



CARTOGRAPHIE DE POLLUTION DES SOLS (BASOL / BASIAS)



PLAN D'EXPOSITION AUX BRUITS (PEB)



LISTE DES SITES BASIAS (À MOINS DE 500 MÈTRES)
BASE DE DONNÉES DES SITES INDUSTRIELS ET ACTIVITÉS DE SERVICES

Code	Raison social, Activité, Adresse	Distance
POC8602690	m. michel jeanneau, atelier de mécanique générale n° 282, chemin des terres grasses - gibauderie - poitiers poitiers (86194)	468 mètres

LISTE DES SITES BASOL (À MOINS DE 500 MÈTRES)
BASE DE DONNÉES DE POLLUTION DES SOL

Code	Raison social, Activité, Adresse	Distance
Aucun site BASOL a moins de 500 mètres		

LISTE DES SITES ICPE (À MOINS DE 500 MÈTRES)
INSTALLATIONS CLASSÉES POUR LA PROTECTION DE L'ENVIRONNEMENT

Code	Raison social, Activité, Adresse	Distance
Aucun site ICPE a moins de 500 mètres		



Préfecture : Vienne
Commune : POITIERS

Déclaration de sinistres indemnisés

en application du IV de l'article L 125-5 du Code l'environnement

Adresse de l'immeuble

138 Rue de la Gibauderie
86000 POITIERS

Sinistres indemnisés dans le cadre d'une reconnaissance de l'état de catastrophe

Cochez les cases **OUI** ou **NON**

Arrêtés de reconnaissance de l'état de catastrophes au profit de la commune

si, à votre connaissance, l'immeuble a fait l'objet d'une indemnisation suite à des dommages consécutifs à chacun des événements

Catastrophe naturelle	Début	Fin	Arrêté	Jo du	Indemnisation	
Inondations et coulées de boue	12/07/1999	12/07/1999	29/11/1999	04/12/1999	<input type="radio"/> OUI	<input type="radio"/> NON
Mouvements de terrain différentiels consécutifs à la sécheresse et à la réhydratation des sols	01/04/2017	31/12/2017	18/09/2018	20/10/2018	<input type="radio"/> OUI	<input type="radio"/> NON
Inondations et coulées de boue	06/04/1983	10/04/1983	16/05/1983	18/05/1983	<input type="radio"/> OUI	<input type="radio"/> NON
Mouvements de terrain consécutifs à la sécheresse	01/06/1989	31/12/1990	10/06/1991	19/07/1991	<input type="radio"/> OUI	<input type="radio"/> NON
Inondations et coulées de boue	17/01/1995	31/01/1995	06/02/1995	08/02/1995	<input type="radio"/> OUI	<input type="radio"/> NON
Mouvements de terrain différentiels consécutifs à la sécheresse et à la réhydratation des sols	01/01/1993	31/12/1995	17/07/1996	04/09/1996	<input type="radio"/> OUI	<input type="radio"/> NON
Mouvements de terrain différentiels consécutifs à la sécheresse et à la réhydratation des sols	01/01/1996	30/09/1996	08/07/1997	19/07/1997	<input type="radio"/> OUI	<input type="radio"/> NON
Mouvements de terrain différentiels consécutifs à la sécheresse et à la réhydratation des sols	01/10/1996	31/12/1997	22/10/1998	13/11/1998	<input type="radio"/> OUI	<input type="radio"/> NON
Mouvements de terrain différentiels consécutifs à la sécheresse et à la réhydratation des sols	01/01/1998	30/09/1998	23/02/1999	10/03/1999	<input type="radio"/> OUI	<input type="radio"/> NON
Inondations - coulées de boue et mouvements de terrain	25/12/1999	29/12/1999	29/12/1999	30/12/1999	<input type="radio"/> OUI	<input type="radio"/> NON
Inondations et coulées de boue	14/10/1999	14/10/1999	07/02/2000	26/02/2000	<input type="radio"/> OUI	<input type="radio"/> NON
Mouvements de terrain différentiels consécutifs à la sécheresse et à la réhydratation des sols	01/07/2003	30/09/2003	25/08/2004	26/08/2004	<input type="radio"/> OUI	<input type="radio"/> NON
Mouvements de terrain différentiels consécutifs à la sécheresse et à la réhydratation des sols	01/01/2005	31/03/2005	20/02/2008	22/02/2008	<input type="radio"/> OUI	<input type="radio"/> NON
Mouvements de terrain différentiels consécutifs à la sécheresse et à la réhydratation des sols	01/07/2005	30/09/2005	20/02/2008	22/02/2008	<input type="radio"/> OUI	<input type="radio"/> NON
Inondations - coulées de boue et mouvements de terrain	27/02/2010	01/03/2010	01/03/2010	02/03/2010	<input type="radio"/> OUI	<input type="radio"/> NON
Mouvements de terrain différentiels consécutifs à la sécheresse et à la réhydratation des sols	01/04/2011	30/06/2011	11/07/2012	17/07/2012	<input type="radio"/> OUI	<input type="radio"/> NON
Mouvements de terrain différentiels consécutifs à la sécheresse et à la réhydratation des sols	01/04/2011	30/06/2011	11/07/2012	17/07/2012	<input type="radio"/> OUI	<input type="radio"/> NON
Mouvements de terrain	01/01/2014	28/02/2014	27/04/2015	06/05/2015	<input type="radio"/> OUI	<input type="radio"/> NON
Inondations et coulées de boue	31/08/2015	31/08/2015	28/10/2015	29/10/2015	<input type="radio"/> OUI	<input type="radio"/> NON
Mouvements de terrain	14/02/2016	14/02/2016	26/09/2016	20/10/2016	<input type="radio"/> OUI	<input type="radio"/> NON
Inondations et coulées de boue	08/12/1982	31/12/1982	11/01/1983	13/01/1983	<input type="radio"/> OUI	<input type="radio"/> NON
Inondations et coulées de boue	24/12/1993	11/01/1994	02/02/1994	18/02/1994	<input type="radio"/> OUI	<input type="radio"/> NON
Inondations et coulées de boue	04/12/1992	06/12/1992	12/04/1994	29/04/1994	<input type="radio"/> OUI	<input type="radio"/> NON

Etabli le :

Nom et visa du vendeur ou du bailleur

Visa de l'acquéreur ou du locataire

Cachet / Signature en cas de prestataire ou mandataire

Pour en savoir plus, chacun peut consulter en préfecture ou en mairie, le dossier départemental sur les risques majeurs, le document d'information communal sur les risques majeurs et, sur internet, le site portail dédié à la prévention des risques majeurs : www.georisques.gouv.fr